

















УСЛОВНЫЕ ОБОЗНАЧЕНИЯ	
сущ.	Наименование
<b>ГРАНИЦЫ ЕДИНИЦ АДМИНИСТРАТИВНО-ТЕРРИТОРИАЛЬНОГО ДЕЛЕНИЯ РОССИЙСКОЙ ФЕДЕРАЦИИ</b>	
	Граница населенного пункта
<b>ФУНКЦИОНАЛЬНЫЕ ЗОНЫ</b>	
	Жилые зоны
	Общественно-деловые зоны
	Зона специализированной общественной застройки
	Коммунально-складская зона
	Зона инженерной инфраструктуры
	Зона транспортной инфраструктуры
	Зоны сельскохозяйственного использования
	Производственная зона сельскохозяйственных предприятий
	Зоны рекреационного назначения
	Зона озелененных территорий общего пользования (парки, сады, скверы, бульвары, городские леса)
	Зона кладбищ
	Зона режимных территорий
<b>ОБЪЕКТЫ ТРАНСПОРТНОЙ ИНФРАСТРУКТУРЫ</b>	
<b>АВТОМОБИЛЬНЫЕ ДОРОГИ</b>	
	Автомобильные дороги местного значения
<b>УЛИЧНО-ДОРОЖНАЯ СЕТЬ СЕЛЬСКОГО НАСЕЛЕННОГО ПУНКТА</b>	
	Улицы в жилой застройке
<b>ПОВЕРХНОСТНЫЕ ВОДНЫЕ ОБЪЕКТЫ</b>	
	Водоток (река, ручей, канал)
	Водоток (река, ручей, канал)

						Государственный контракт № 01602000009250000160001 от 21.07.2025г.			
						Проект изменений в генеральный план Натальинского муниципального образования Балаковского муниципального района Саратовской области			
Изм.	Кол.уч.	Лист	№ док.	Подп.	Дата	Генеральный план	Стадия	Лист	Листов
Директор	Кращенинников К. И.				2025		ГП	3	13
Рук. отдела	Савинкова Д. С.				2025				
Рук. проекта	Шмелева К. Н.				2025				
Разработчик	Горшкова И. А.				2025	Карта планируемого размещения объектов местного значения	ООО "ПР"		